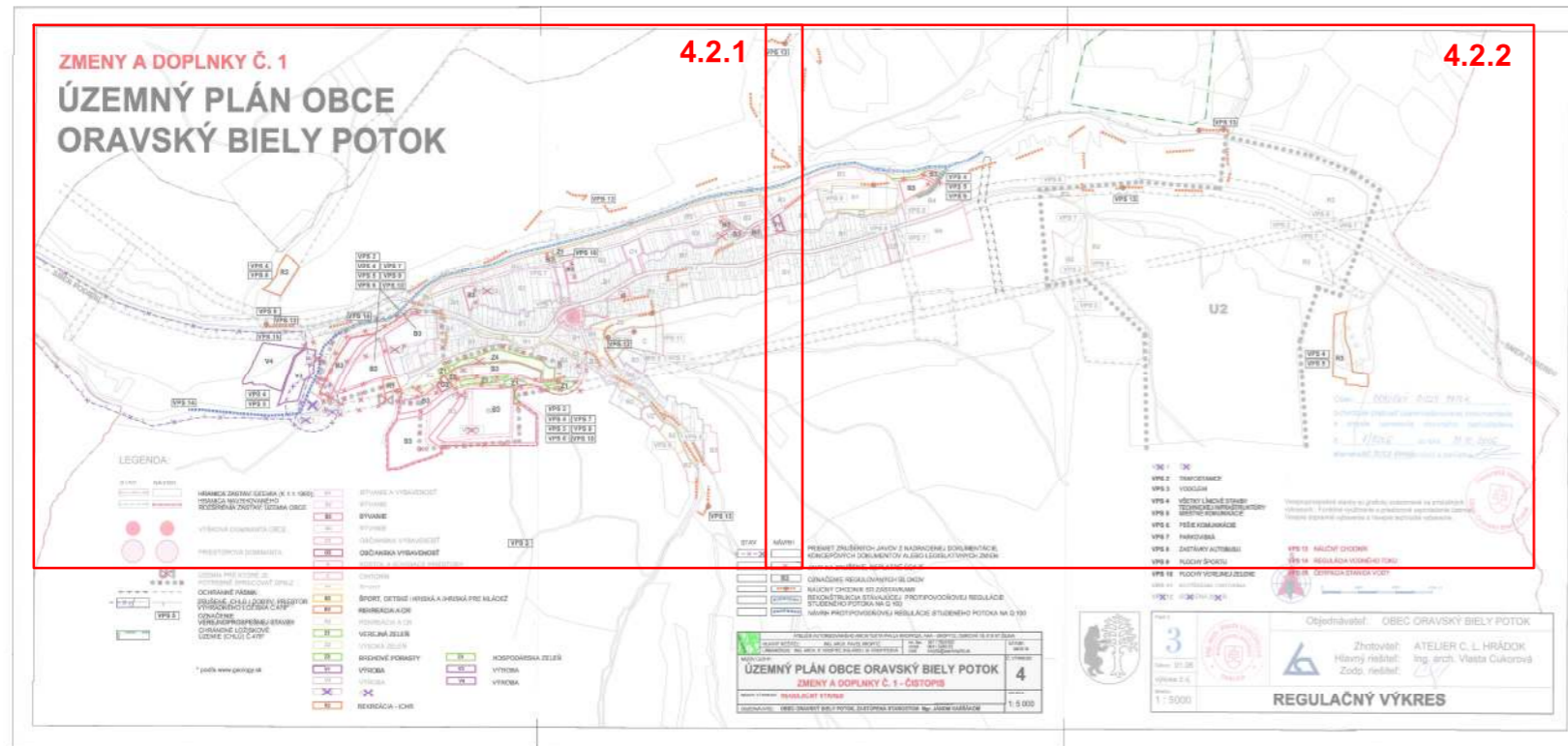



# ÚZEMNÝ PLÁN OBCE ORAVSKÝ BIELY POTOK - ZMENY A DOPLNKY č.2



ČISTOPIS



Klad výkresov pre ÚPN-O Oravský Biely Potok - Zmeny a doplnky č.2



Obstarávateľ: Obec Oravský Biely Potok  
Osoba odborne spôsobilá pre obstaranie ÚPP a ÚPD:  
Hl.riešiteľ:  
Autor výkresu:  
Dátum: jún 2024

Spracovateľ: ARTIX, s.r.o.  
Ing. arch. Eva Zaťková  
Ing. arch. Eleonóra Hejzlarová  
Ing. arch. Roman Jančo

REGULAČNÝ VÝKRES

1: 5 000

# LEGENDA

STAV NÁVRH



HRANICA ZASTAV. ÚZEMIA (K 1.1.1990);  
HRANICA NAVRHOVANÉHO  
ROZŠÍRENIA ZASTAV. ÚZEMIA OBCE

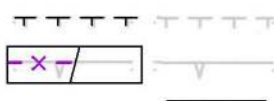


VÝŠKOVÁ DOMINANTA OBCE


PRIESTOROVÁ DOMINANTA



ÚZEMIA PRE KTORÉ JE  
POTREBNÉ SPRACOVAŤ ÚPN-Z



OCHRANNÉ PÁSMA  
ZRUŠENÉ, CHLÚ / DOBYV. PRIESTOR  
VÝHRADNÉHO LOŽISKA Č.478\*



OZNAČENIE  
VEREJNÓPROSPEŠNEJ STAVBY  
CHRÁNENÉ LOŽISKOVÉ  
ÚZEMIE (CHLÚ) Č.478\*

\* podľa www.geology.sk

B1

BÝVANIE A VYBAVENOSŤ

B2

BÝVANIE

B3

BÝVANIE

B4

BÝVANIE

O1

OBČIANSKA VYBAVENOSŤ

O2

OBČIANSKA VYBAVENOSŤ

K

KOSTOL A SÚVISIACE PRIESTORY

C

CINTORÍN

S1

ŠPORT

S2

ŠPORT, DETSKÉ IHRISKÁ A IHRISKÁ PRE MLÁDEŽ

R1

REKREÁCIA A CR

R2

REKREÁCIA A CR

Z1

VEREJNÁ ZELEŇ

Z2

VYSOKÁ ZELEŇ

Z3

BREHOVÉ PORASTY

Z4

HOSPODÁRSKA ZELEŇ

V1

VÝROBA

V3

VÝROBA

V2

VÝROBA

V4

VÝROBA

ČX

ČX

R3

REKREÁCIA - ICHR

VX1 ČX

VPS 2 TRAFOSTANICE

VPS 3 VODOJEM

VPS 4 VŠETKY LÍNOVÉ STAVBY  
TECHNICKEJ INFRAŠTRUKTÚRY/  
MIESTNE KOMUNIKÁCIE

VPS 6 PEŠIE KOMUNIKÁCIE

VPS 7 PARKOVISKÁ

VPS 8 ZASTÁVKY AUTOBUSU

VPS 9 PLOCHY ŠPORTU

VPS 10 PLOCHY VEREJNEJ ZELENE

VPS 11 ROZŠÍRENIE CINTORÍNA

VPS 12 IZOČAČNÁ ZELEŇ

Verejnoprospešné stavby sú graficky znázornené na výkresoch : Funkčné využívanie a priestorové uspori  
Verejných dopravných vybavenie a Verejných technické vyt

VPS 13 NÁUČNÝ CHODNÍK

VPS 14 REGULÁCIA VODNÉHO TOKU

VPS 15 ČERPACIA STANICA VODY



STAV NÁVRH



PRIEMET ZRUŠENÝCH JAVOV Z NADRADENEJ DOKUMENTÁCIE,  
KONCEPČNÝCH DOKUMENTOV ALEBO LEGISLATÍVNYCH ZMIEN



JAVY NA ZRUŠENIE, NEPLATNÉ ÚDAJE



OZNAČENIE REGULOVANÝCH BLOKOV



NÁUČNÝ CHODNÍK SO ZASTÁVKAMI



REKONŠTRUKCIA STÁVAJÚCEJ PROTIPOVODŇOVEJ REGULÁCIE  
STUDENÉHO POTOKA NA Q 100



NÁVRH PROTIPOVODŇOVEJ REGULÁCIE STUDENÉHO POTOKA NA Q 100

# ÚZEMNÝ PLÁN OBCE ORAVSKÝ BIELY POTOK - ZMENY A DOPLNKY č.2



ČISTOPIS

## LEGENDA

B1-B6	BÝVANIE B1, B2, B3a, B3b, B4, B5, B6
× × ×	× ×
× × ×	× ×
× × ×	× × ×
O1a-O2	OBČIANSKA VYBAVENOSŤ O1a, O1b, O1c, O2
× × ×	× × × × ×
× × ×	× ×
S1-S3	ŠPORT, DETSKÉ IHRISKÁ A IHRISKÁ PRE MLÁDEŽ - S1, S2, S3
R1-R6	REKREÁCIA R1, R2, R3, R4, R5, R6
× × ×	× × × ×
Z1-Z4	VEREJNÁ ZELEŇ, VYSOKÁ ZELEŇ, BREHOVÉ PORASTY, HOSPODÁRSKA ZELEŇ - Z1, Z2, Z3, Z4
× × ×	× × × ×
× × ×	× × × × × × × × × ×
V1-V4	VÝROBA - V1, V2, V3, V4
× × ×	× × × × × ×
× × ×	× × × ×

STAV      NÁVRH

  × JAVY NA ZRUŠENIE, NEPLATNÉ ÚDAJE


  B3 OZNAČENIE REGULOVANÝCH BLOKOV

■   NÁRODNÁ KULTÚRNA PAMIATKA S OCHRANNÝM PÁSMOM

Číslo výkresu      Číslo výrezu

4.2.1

Číslo ZaD



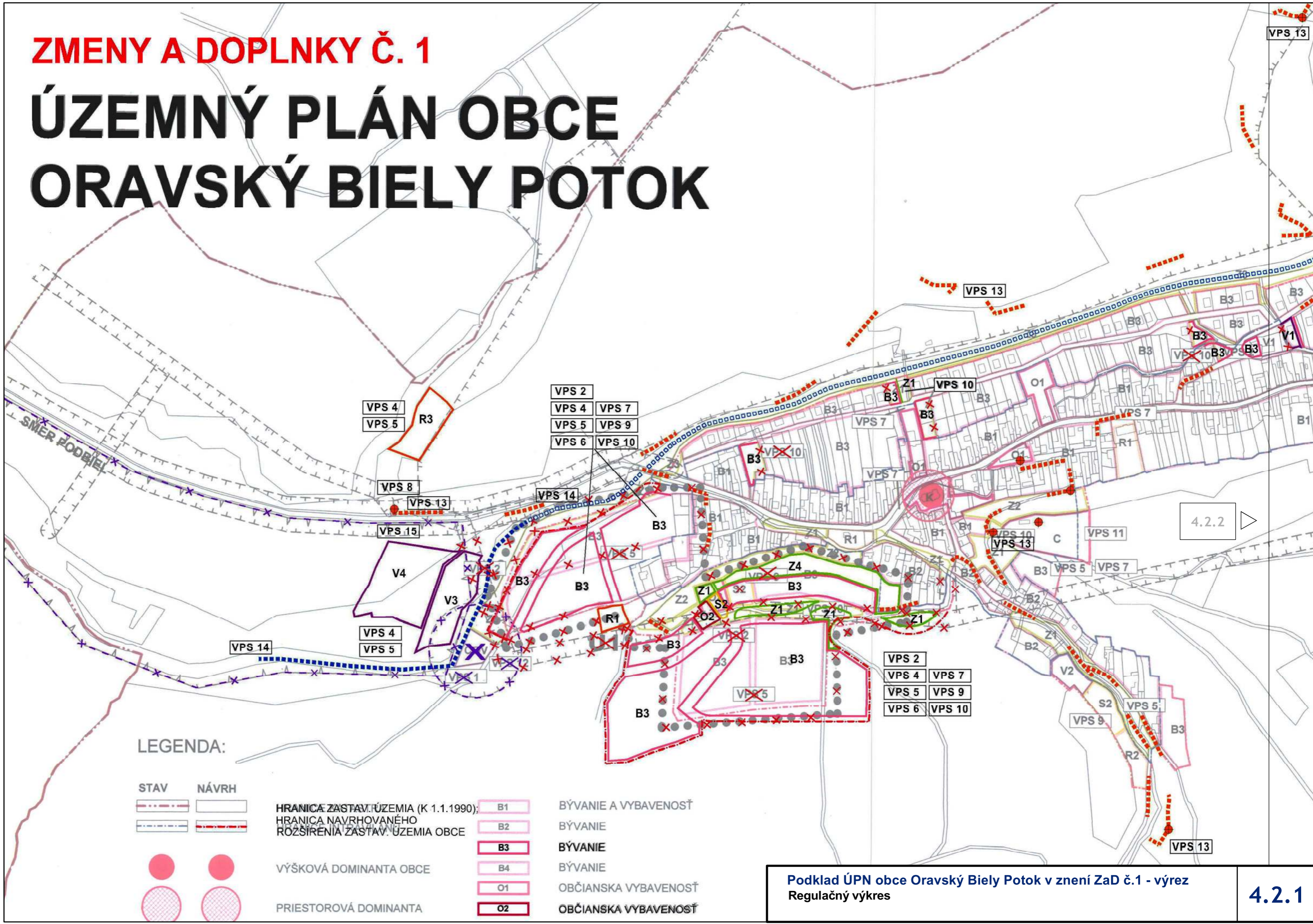
Obstarávateľ: Obec Oravský Biely Potok Osoba odborne spôsobilá pre obstaranie ÚPP a ÚPD: Hl.riešiteľ: Autor výkresu: Dátum: jún 2024	Spracovateľ: ARTIX, s.r.o. Ing. arch. Eva Zaťková Ing. arch. Eleonóra Hejzlarová Ing. arch. Roman Jančo
--	--

LEGENDA



# ZMENY A DOPLNKY Č. 1

# ÚZEMNÝ PLÁN OBCE ORAVSKÝ BIELY POTOK



### LEGENDA:


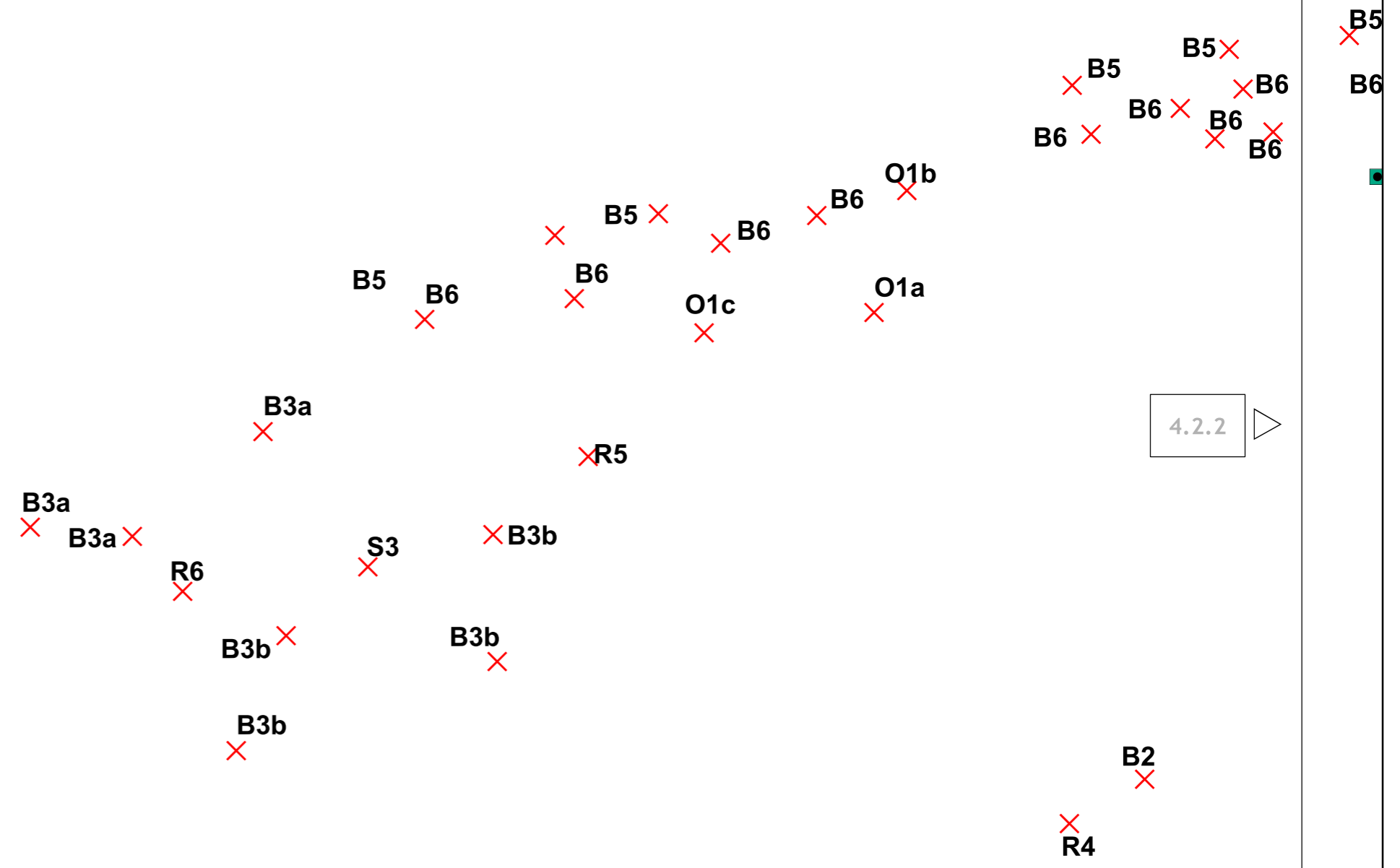
STAV	NÁVRH

- HRANICA ZASTAV. ÚZEMIA (K 1.1.1990);
- HRANICA NAVRHOVANÉHO ROZŠÍRENIA ZASTAV. ÚZEMIA OBCE
- VÝŠKOVÁ DOMINANTA OBCE
- PRIESTOROVÁ DOMINANTA

- B1 BÝVANIE A VYBAVENOSŤ
- B2 BÝVANIE
- B3 BÝVANIE
- B4 BÝVANIE
- O1 OBČIANSKA VYBAVENOSŤ
- O2 OBČIANSKA VYBAVENOSŤ



ČISTOPIS



Obstarávateľ: Obec Oravský Biely Potok  
Osoba odborne spôsobilá pre obstaranie ÚPP a ÚPD:  
Hl.riešiteľ:  
Autor výkresu:  
Dátum: jún 2024

Spracovateľ: ARTIX, s.r.o.  
Ing. arch. Eva Zatková  
Ing. arch. Eleonóra Hejzlarová  
Ing. arch. Roman Jančo


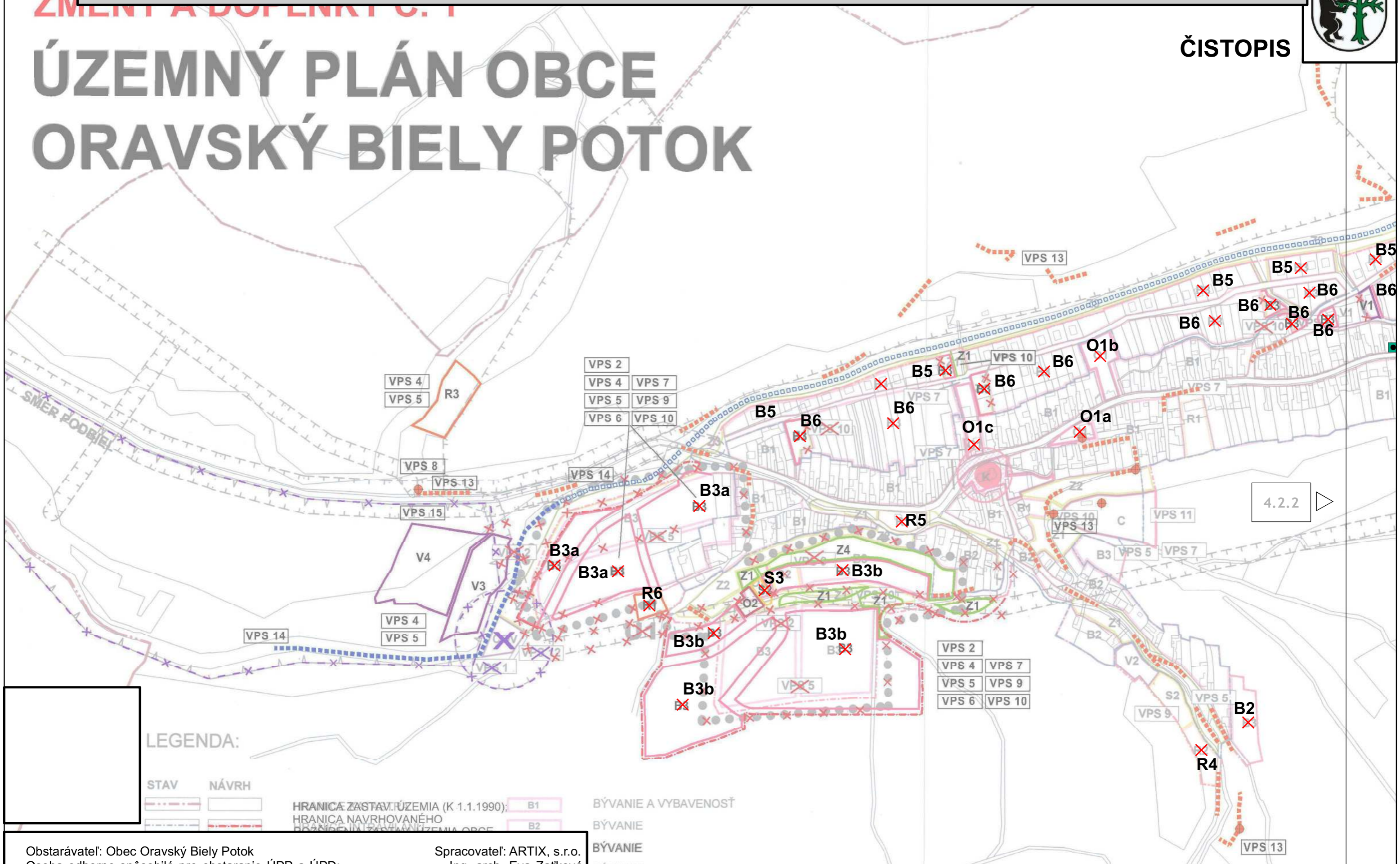
REGULAČNÝ VÝKRES

4.2.1



ČISTOPIS

## ÚZEMNÝ PLÁN OBCE ORAVSKÝ BIELY POTOK



LEGENDA:

STAV      NÁVRH



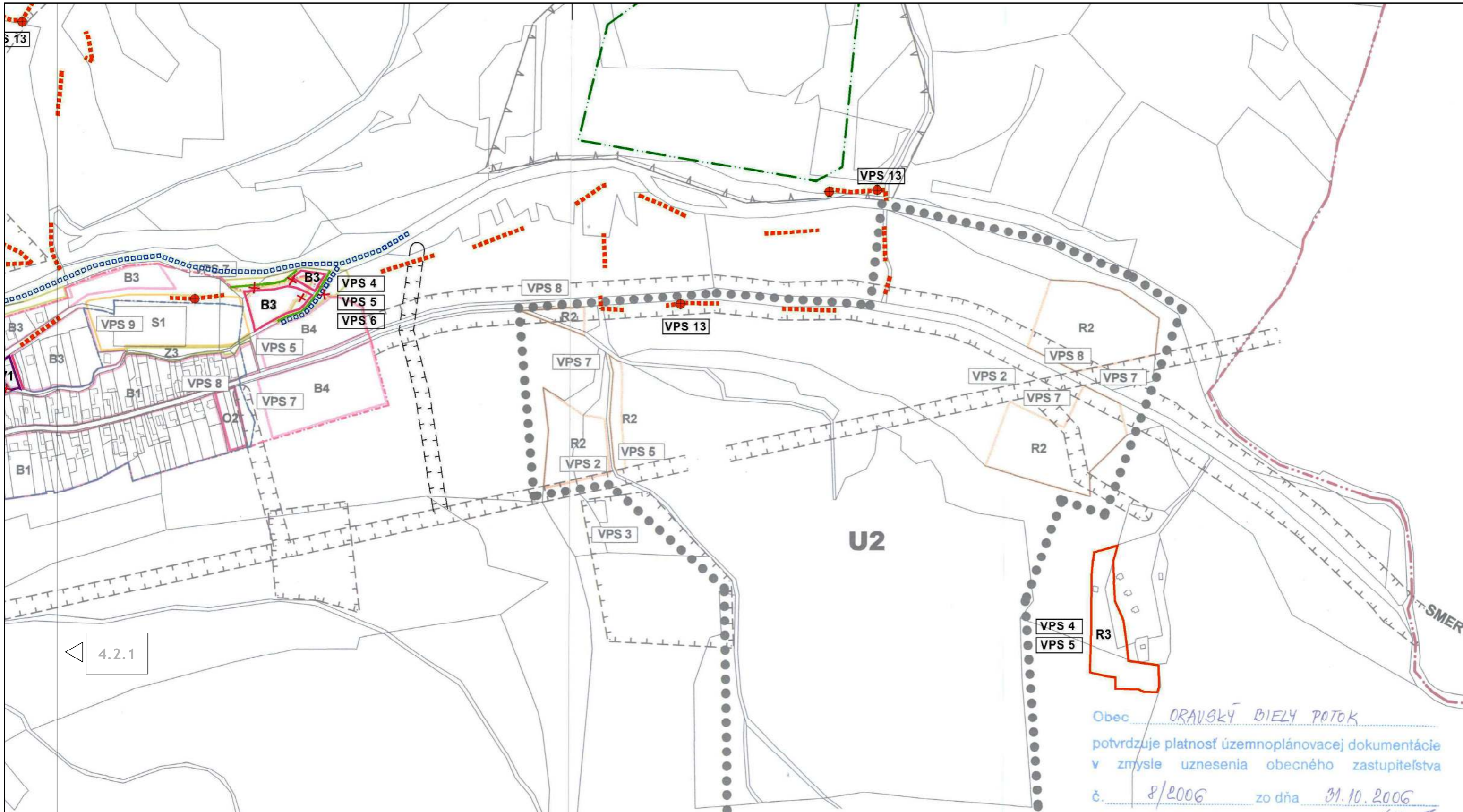
HRANICA ZASTAV. ÚZEMIA (K 1.1.1990);  
HRANICA NAVRHOVANÉHO  
OBČANSKA VYBAVENOSŤ

B1  
B2

BÝVANIE A VYBAVENOSŤ  
BÝVANIE  
BÝVANIE  
OBČANSKA VYBAVENOSŤ  
OBČANSKA VYBAVENOSŤ

Obstarávateľ: Obec Oravský Biely Potok  
Osoba odborne spôsobilá pre obstaranie ÚPP a ÚPD:  
Hl.riešiteľ:  
Autor výkresu:  
Dátum: jún 2024

Spracovateľ: ARTIX, s.r.o.  
Ing. arch. Eva Zatková  
Ing. arch. Eleonóra Hejzlarová  
Ing. arch. Roman Jančo



Obec ORAVSKÝ BIELY POTOK  
 potvrdzuje platnosť územnoplánovacej dokumentácie  
 v zmysle uznesenia obecného zastupiteľstva  
 č. 8/2006 zo dňa 31.10.2006  
 starosta ING. PETER KAHAN podpis a pečaťka



- VX 1 ČXV
- VPS 2 TRAFOSTANICE
- VPS 3 VODOJEM
- VPS 4 VŠETKY LÍNOVÉ STAVBY  
TECHNICKEJ INFRAŠTRUKTÚRY
- VPS 5 MIESTNE KOMUNIKÁCIE
- VPS 6 PEŠIE KOMUNIKÁCIE
- VPS 7 PARKOVISKÁ
- VPS 8 ZASTÁVKY

Verejnoprospešné stavby sú graficky znázornené na príslušných výkresoch : Funkčné využívanie a priestorové usporiadanie územia, Verejné dopravné vybavenie a Verejné technické vybavenie.



ČISTOPIS

× B5  
× B5  
× B5  
× B5  
× B6



4.2.1



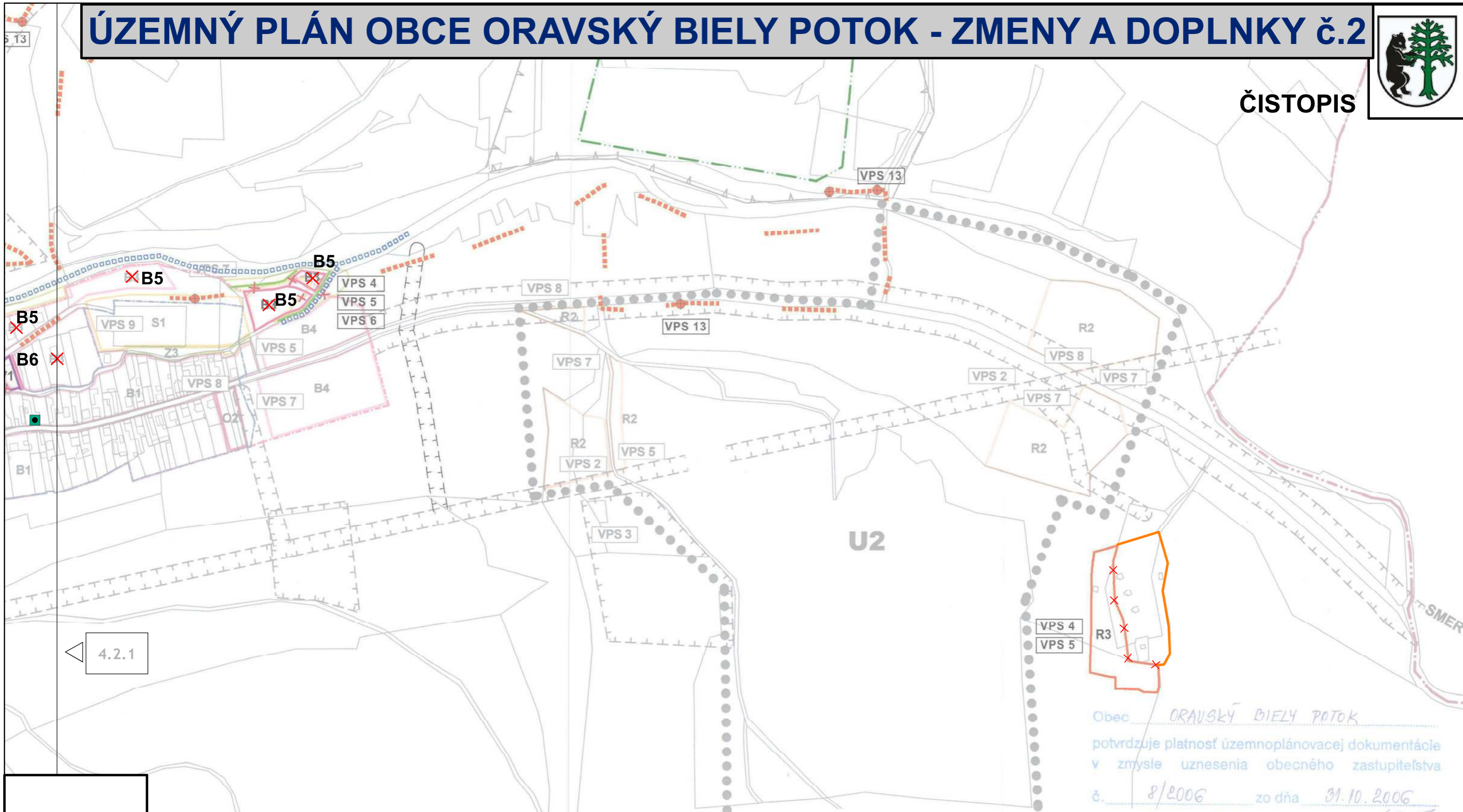
Obstarávateľ: Obec Oravský Biely Potok  
Osoba odborne spôsobilá pre obstaranie ÚPP a ÚPD:  
Hl.riešiteľ:  
Autor výkresu:  
Dátum: jún 2024

Spracovateľ: ARTIX, s.r.o.  
Ing. arch. Eva Zatková  
Ing. arch. Eleonóra Hejzlarová  
Ing. arch. Roman Jančo

# ÚZEMNÝ PLÁN OBCE ORAVSKÝ BIELY POTOK - ZMENY A DOPLNKY č.2



ČISTOPIS



4.2.1

Obec ORAVSKÝ BIELY POTOK  
 potvrdzuje platnosť územnoplánovacej dokumentácie  
 v zmysle uznesenia obecného zastupiteľstva  
 č. 8/2006 zo dňa 31.10.2006  
 starosta ING. PETER KAHAN podpis a pečaťka

- VX 1 ČXV
- VPS 2 TRAFOSTANICE
- VPS 3 VODOJEM
- VPS 4 VŠETKY LÍNOVÉ STAVBY  
TECHNICKEJ INFRAŠTRUKTÚRY  
MIESTNE KOMUNIKÁCIE
- VPS 5 PEŠIE KOMUNIKÁCIE
- VPS 6 PARKOVISKÁ
- VPS 7 ZASTÁVKY

Verejnoprospešné stavby sú graficky znázomené na príslušných výkresoch : Funkčné využitie a priestorové usporiadanie územia, Verejné dopravné vybavenie a Verejné technické vybavenie.



Obstarávateľ: Obec Oravský Biely Potok  
 Osoba odborne spôsobilá pre obstaranie ÚPP a ÚPD:  
 Hl.riešiteľ:  
 Autor výkresu:  
 Dátum: jún 2024

Spracovateľ: ARTIX, s.r.o.  
 Ing. arch. Eva Zatková  
 Ing. arch. Eleonóra Hejzlarová  
 Ing. arch. Roman Jančo